

SLOVÁCKO

UHERSKOHRADIŠŤSKO
CYKLOTURISTIKA



MUZEJA A PAMÁTKY



Slovácké muzeum

Délka trasy: 23 km

Značení trasy:

5013, 5050, 5150, 5151

Trasa je vhodná: pro méně zdatné cyklisty a rodiny s dětmi

Trasa vede po: zpevněné cestě

Kolo: silniční nebo trekkingové

Uherské Hradiště – Staré Město (5013) – Modrá (5013/5050) – Velehrad (5050/5150) – Břestek – Buchlovice – Staré Město – Uherské Hradiště



Turistické zajímavosti

Uherské Hradiště – historické jádro, Slovácké muzeum, Galerie

Slováckého muzea, vinařská lokalita Mařatické vinné sklepy, krytý bazén, koupaliště, rozhledna Rovnina. **Staré Město** – přístaviště Bařova kanálu, Památník Velké Moravy, Bonsai centrum a museum Isabelia, koupaliště Širůch. **Modrá** - archeologická lokalita Na Díle - základy kostela (nár. kulturní památka), Archeoskanzen, rozhledna, Modranské rybníky s možností rybolovu, naučná stezka Fauna a flóra Chřibů. **Velehrad** – bazilika Nanebevzetí Panny Marie, v podzemí Lapidárium - vykopávky z románsko-gotického období.

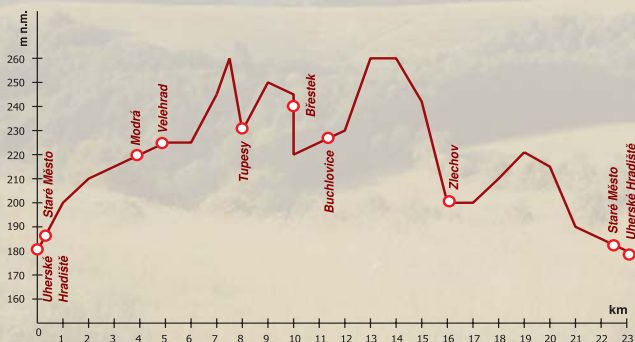


Archeoskanzen Modrá



Zámek Buchlovice

Břestek – památka lidové architektury - dům č.p. 157, přírodní památka Břestekská skála a památný strom sekvojovec obrovský. **Buchlovice** – zámek, zámecký park, záchranná stanice volně žijících živočichů, Galerie vin v zámeckém sklepe. V blízkosti zámku je gotický hrad Buchlov, založený ve 13. stol. a kaple sv. Barbory.



KOLEM BAŤOVA KANÁLU



Bačův kanál - přístaviště Staré Město

Délka trasy: 30 km, Značení trasy: MS 47 (Moravská stezka). Trasa je vhodná: pro méně zdatné cyklisty a rodiny s dětmi
Trasa vede po: zpevněné cestě
Kolo: silniční nebo trekkingové

Staré Město (MS47) – Babice (47) – Spytihněv (47) - Napajedla (47) – Topolná (47) – Kněžpole (47) – Jarošov /Uherské Hradiště (47) – **Staré Město**

Turistické zajímavosti

Staré Město – přístaviště Bačůva kanálu, Památník Velké Moravy, Bonsai centrum a museum Isabelia, koupaliště Širůch. **Spytihněv** – přístaviště Bačůva kanálu, restaurace Na Rejdě. **Napajedla** – známý hřebčín, založený r.1886, chov anglického plnokrevníka, nejvýznamnější producent dostihových koní

v ČR. Dochovaný komplex původních stájí, pravidelné dražby roků. **Topolná** - k neznámějším památkám obce i širšího okolí patří dvě typické selské usedlosti č.p. 90 a 93 z počátku 19. století, dnes památky lidové architektury a expozice Slováckého muzea v Uherském Hradišti. **Kněžpole** - Kanada (přírodní rezervace) - slepé rameno řeky Moravy, bohatý výskyt ohrožené flóry a fauny typické pro tento typ biotopu. **Jarošov** - Motocesta Jarošovský Pivovar, letní terasa. **Uherské Hradiště** – historické jádro, Slovácké muzeum, Galerie Slováckého muzea, krytý bazén, koupaliště, rozhledna Rovnina. **Náš tip:** výlet na kole si můžete zpestřit plavbou po Bačově kanále.



Památník Velké Moravy



Plavba po Bačově kanále



PO VINAŘSKÉ STEZCE



Typická atmosféra vinného sklípku

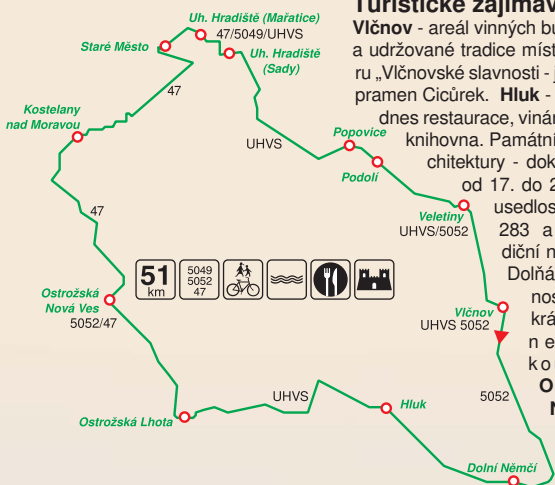
Délka trasy: 51 km
Značení trasy: 5049, 5052, 47
Trasa je vhodná: pro méně zdatné cyklisty a rodiny s dětmi
Trasa vede po: zpevněné cestě
Kolo: silniční nebo trekkingové

Vlčnov (5052/UHVS) – Dolní Němčí (UHVS) - Hluk – Ostrožská Lhota – Ostrožská Nová Ves (5052/47 UHVS) - Kostelany nad Moravou (MVS) – Uher-

ské Hradiště (Mařatice) (47/5049/UHVS) - Uherké Hradiště (Sady) - Popovice – Podolí – Veletiny (5052) - **Vlčnov**. UHVS – Uherkohradištská vinařská stezka.

Turistické zajímavosti

Vlčnov - areál vinných búd. Živé a udržované tradice místního folkloru „Vlčnovské slavnosti - jízda králů“, pramen Cicůrek. **Hluk** - vodní tvrz - dnes restaurace, vinárna a místní knihovna. Památník lidové architektury - doklad bydlení od 17. do 20. století v usedlostech č.p. 283 a 284. Tradiční národopisné Dolňácké slavnosti s Jízdou králů. Nové nerezové koupaliště. **Ostrožská Nová Ves** - Sírnaté lázně, Ostrožská jezera - přírodní koupání, rybolov. **Kostelany nad Moravou** - tuň u Kostelan (přírodní památka) - slepé rameno řeky Moravy, most - technická památka, Muzeum rybářství. **Uherké Hradiště - Mařatice** – vinařská oblast, vinné sklepy v provozu. Nejznámější barokní sklep U Lisu. **Popovice** – rodinné

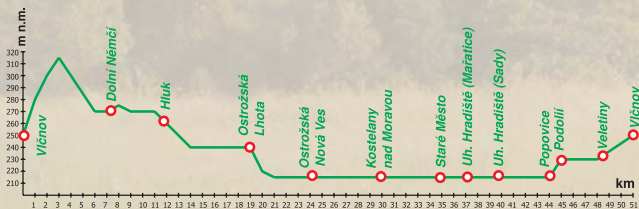


Vinný sklep U Lisu

muzeum, založené Štěpánem Potomákem představuje kroje, krojové součásti a zvykoslovné předměty z kunovické krojové oblasti. **Veletiny** – soubor 15 vinných búd v lokalitě „Stará hora“ (památko lidového stavitelství).



Areál vinných búd ve Vlčnově



NAPŘÍČ DOLNÍM POOLŠAVÍM



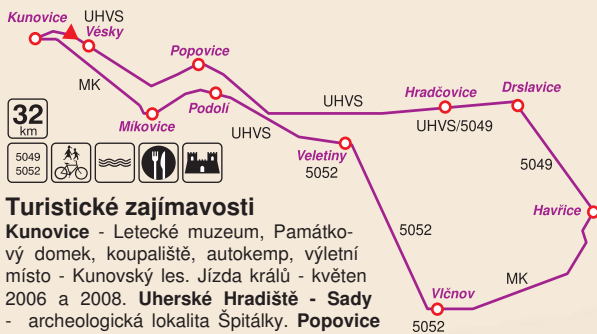
Letecké muzeum - Kunovice

Délka trasy: 32 km
 Značení trasy: 5049, 5052
 Trasa je vhodná: pro méně zdatné cyklisty a rodiny s dětmi
 Trasa vede po: zpevněné cestě
 Kolo: silniční nebo trekkingové

Kunovice – Sady (UHVS) – Vésky (UHVS) – Popovice (UHVS) – Veletiny (UHVS/5049) – Hradčovice (5049) – Lhotka – Drslavice (5049) – Havříce

(MK) – Vlčnov (UHVS/5052) – Veletiny (UHVS) – Podolí – Míkovice – **Kunovice** (z Podolí do Kunovic vede trasa po místní komunikaci).

UHVS – Uherskohradištská vinařská stezka, MK - místní komunikace



Turistické zajímavosti

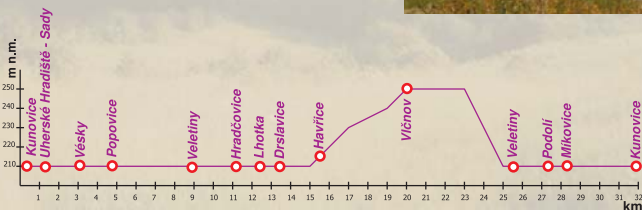
Kunovice - Letecké muzeum, Památkový domek, koupaliště, autokemp, výletní místo - Kunovský les. Jízda králů - květen 2006 a 2008. **Uherské Hradiště - Sady** - archeologická lokalita Špitálky. **Popovice** - Potomákovovo muzeum krojů. **Veletiny** - areál vinných búd. **Lhotka** – rozhledna. **Vlčnov** - areál vinných búd, živé a udržované tradice místního folkloru „Vlčnovské slavnosti - jízda králů“, pramen Cicůrek. Přírodní památka Olšava mezi Podolím a Míkovicemi. Drobné sakrální architektonické památky (kříže a boží muka) na území celého mikroregionu.




Archeologická lokalita Sady - Špitálky



Rozhledna - Lhotka



VELKOMORAVSKÁ POUTNÍ CESTA



Velehrad - bazilika

Délka trasy: 58 km
 Značení trasy: 5150, 5151
 Trasa je vhodná: pro zdatné cyklisty
 Trasa vede po: zpevněné cestě
 Kolo: trekkingové

Velehrad (5150) - Buchlovice (5150)
 - Holý kopec (5150) - Stupava (5150)
 - hrad Cimburk (5150) - Kozel (5150)
 - Klimentské rybníky (5150) - Osvětimany
 (5150/5151) - Vlčák (5151) - Dlouhá řeka
 (5151) Buchlovice - Smraďavka (5151)

- Zlechov, směr Staré Město (5151/ 5150) – Modrá (5150) - **Velehrad**



Turistické zajímavosti

Velehrad – bazilika Nanebevzetí Panny Marie, v podzemí Lapidárium - vykopávky z románsko-gotického období. **Buchlovice** – zámek, zámecký park, záchraná stanice volně žijících živočichů, Galerie vín v zámeckém sklepe. **Stupava** - dominantou obce je farní kostel sv. Klimenta, který byl postaven na místě bývalého lesa roku 1863, dále farní budova z roku 1864, pamětní kříž s korpusem Ukřižovaného při silnici do Koryčan, který pochází z roku 1812. Hrad **Cimburk** - dnes zřícenina s dobře patrnými gotickými a renesančními fázemi výstavby.

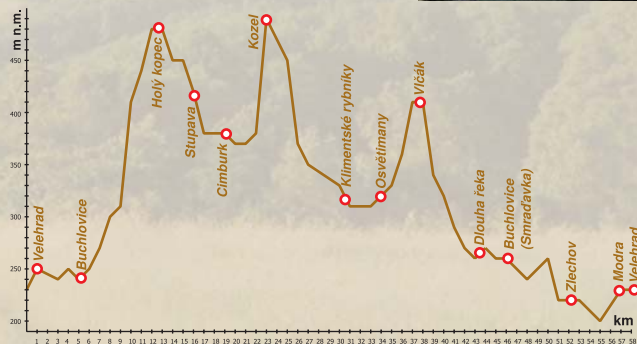


Modrá - Archeoskanzen



Zřícenina hradu Cimburk

Modrá - archeologická lokalita Na Díle - základy kostela (nár. kulturní památka), Archeoskanzen, rozhledna, Modranské rybníky s možností rybolovu, naučná stezka Fauna a flóra Chřibů.



OKOLO OSTROŽSKA

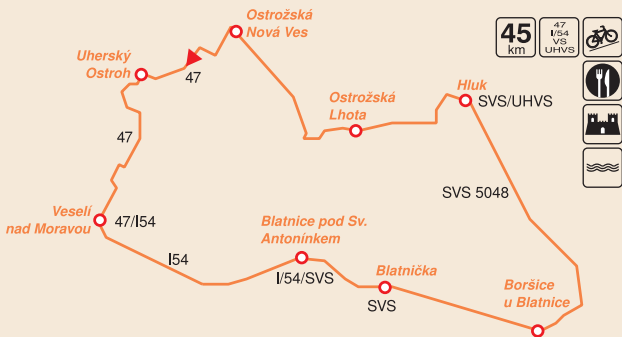


Uherský Ostroh

Délka trasy: 45 km
 Značení trasy: 47, I/54, SVS, UHVS
 Trasa je vhodná: pro zdatné cyklisty
 Trasa vede po: zpevněné cestě. Kolo: silniční

Ostrožská Nová Ves (47) - Uherský Ostroh (47) - Veselí nad Moravou (47/I54) - Blatnice pod Svatým Antonínkem (I/54) - Blatnička (SVS) - Boršice u Blatnice (SVS) - Hluk (SVS/UHVS) - Veselí nad Moravou (47/I54) - Blatnice pod Svatým Antonínkem (I/54) - **Ostrožská Nová Ves** (47)

UHVS - Uherskohradištská vinařská stezka, SVS – Strážnická vinařská stezka



Turistické zajímavosti

Ostrožská Nová Ves - Sirnaté lázně, Ostrožská jezera - přírodní koupání, rybolov.

Uherský Ostroh - renesanční zámek, galerie, vinotéka. **Veselí nad Moravou** – přístaviště Bažova kanálu, památková zóna, zámek, muzeum, galerie. **Blatnice** - vinné



poutní místo sv. Antonínkem

sklepy - Blatnické budy – památková rezervace „Stará hora“

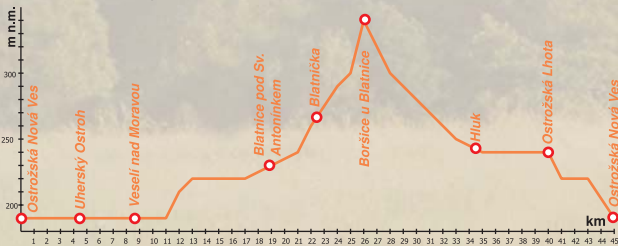
Blatnička - vinné sklepy s možností degustace vín z obřích dubových sudů. **Boršice u Blatnice** - blízkost poutního místa – kopce sv. Antonína.

Hluk - vodní tvrz - dnes restaurace, vinárna a místní knihovna. Památník lidové architektury - doklad bydlení od 17. do 20. století v usedlostech č.p. 283 a 284. Tradiční národopisné Dolňácké slavnosti s Jízdou králů.

Nové nerezové koupaliště.



Ostrožská Nová Ves - jezera





- BUCHLOVICE - Informační centrum**
Tržnice 6, 687 08 Buchlovice
tel./fax: 572 595 996, e-mail: tic@buchlovice.cz, www.buchlovice.cz
- KUNOVICE - Městské informační centrum**
Na Rynku 886, 686 04 Kunovice
tel./fax: 572 549 999, e-mail: mic@mesto-kunovice.cz, www.mesto-kunovice.cz
- MODRÁ - Informační centrum - Archeoskanzen**
Modrá 170, 687 06 Velehrad
tel.: 603 914 730, 572 571 180, e-mail: modra@uh.cz, www.archeoskanzen.cz
- STARÉ MĚSTO - Informační centrum - Městská knihovna**
Za Radnicí 1823, 686 03 Staré Město
tel.: 572 541 009, e-mail: knihstmesto@uh.cz
- UHERSKÉ HRADIŠŤE - Městské informační centrum**
Masarykovo nám. 21, 686 01 Uherské Hradiště, tel.: 572 525 525-6
fax: 572 525 527, e-mail: mic@mic.uh.cz, www.mic.uh.cz, www.slovacko.cz
- Informační centrum Portal**
Masarykovo nám. 35, 686 01 Uherské Hradiště
tel./fax: 572 556 113, 572 540 232
e-mail: info@portal.uh.cz, www.portal.uh.cz
- UHERSKÝ OSTROH - Informační centrum**
Zámecká 24, 687 24 Uherský Ostroh
tel.: 572 430 537, e-mail: knihovna@uhostroh.cz
- VLČNOV**
Místní turistické informační centrum
Klub sportů a kultury Vlčnov, 687 61 Vlčnov
tel.: 572 675 130, tel./fax: 572 675 500
e-mail: ksk@vlcnov.cz, www.ksk.vlcnov.cz/ic



NOVÁ CYKLOMAPA

Podrobné mapy a informace naleznete v nové tematické cyklomapě „Kolem Uherského Hradiště“, která je v prodeji v informačních centrech Uherskohradištska.

CYKLOBUS



tradičně na pravidelné lince Hostýnskými horami nyní nově i ve Chřibech!

*projedte s námi atraktivní krajinné partie
od Uherského Hradiště přes Buchlovice, Buchlov až do Stupavy*

informace a jízdní řád na www.krodos.cz

