



# *Toulky s duchovním rozměrem*



- Nejvýznamnější místa
- Tipy na výlety
- Mapka

[www.vychodni-morava.cz](http://www.vychodni-morava.cz)

[www.slovacko.cz](http://www.slovacko.cz)

# Vydat se na Slovácko znamená vydat se ke kořenům slovanské vzdělanosti

Slovácko je spjato s bohatou minulostí. Jedna z nejvýznamnějších etap historie spadá do doby Velkomoravské říše. Je spojena s příchodem slovanských věrozvěstů sv. Cyrila (Konstantina) a Metoděje na Moravu v roce 863 n. l. Velkomoravská říše v té době byla jedním z nejmocnějších států Evropy. V době rozmachu za vlády knížete Svatopluka I. zahrnovala dnešní Moravu, Slovensko, Čechy, Horní a Dolní Rakousy, tehdejší Panonii, Červenou Rus (Halič), Malopolsko, Horní Slezsko i obě Lužice.

Nejvýznamnějším duchovním a poutním místem na Slovácku, ale patrně i v celé České republice, je moravský Velehrad, kde si připomínáme působení bratří ze Soluně. Velehrad není jen historickým monumentem, ale stále živým duchovním a kulturním stánkem. V roce 2013 se Velehrad stane hlavním centrem oslav výročí 1150 let od příchodu sv. Cyrila a Metoděje na Moravu.

**Pokud se vydáte na Slovácko – ať již za přírodou, památkami, vínem nebo folklorem, uvědomte si, že také cestujete ke kořenům slovanské civilizace a že se vydáváte do míst, odkud se do celého slovanského světa šířila vzdělanost, moudrost a poznání. Při návštěvě Slovácka i celého regionu Východní Moravy to budete vnímat na každém kroku.**

Obsah tohoto materiálu pojednává o jedné oblasti území turistického regionu Východní Morava, o Slovácku (bývalý okres Uherské Hradiště).

## Obsah

Velehrad – nejvýznamnější poutní místo České republiky . . . . .	4
Za příběhem spolupatronů Evropy sv. Cyrila a Metoděje . . . . .	6
Velkomoravská říše (Velká Morava) . . . . .	8
Hradisko sv. Klimenta – poutní místo . . . . .	10
Ke kapli sv. Barbory na vrchu Modla . . . . .	12
Cyriľometodějské cesty . . . . .	14
Poutní cesta Velehrad – Svatý Hostýn . . . . .	14
Poutní cesta Velehrad – Svatý Antoníněk . . . . .	16
Kam za duchovním bohatstvím v Uherském Hradišti a okolí . . . . .	18
Kam za duchovním bohatstvím v Uherském Brodě a okolí . . . . .	20

## Otevřené brány

**Otevřené brány** – projekt Zlínského kraje na zpřístupnění významných sakrálních památek regionu. Od počátku května do konce září představují školení průvodci veřejnosti význačné kostely Východní Moravy. Na Slovácku jsou do projektu v roce 2012 zapojeny tyto kostely:

**Uherské Hradiště** – kostel sv. Františka Xaverského

Možnosti prohlídek: květen–září: neděle: 13.00–17.00,

pondělí: zavřeno, úterý–sobota: 10.00–12.00 a 13.00–17.00.

**Uherský Brod** – farní kostel Neposkvrněného početí Panny Marie

Možnosti prohlídek: květen–září: sobota: 10.00–12.00 a 13.00–17.00,

neděle: 13.00–17.00. V době církevních obřadů, koncertů a jiných akcí se od prohlídek upouští.

**Velehrad** – komplex kláštera s bazilikou Nanebevzetí Panny Marie a sv. Cyrila a Metoděje.



velehradská bazilika

## Velehrad – nejvýznamnější poutní místo České republiky [C2]

Na základě archeologických nálezů lze soudit, že sídlo velkomoravského Veligradu (velký hrad) bylo pravděpodobně na území dnešního Starého Města a Uherského Hradiště.

Počátky současného Velehradu sahají až na začátek 13. století, kdy zde vznikl první cisterciácký klášter na Moravě. Rozsáhlý komplex kláštera, vybudovaný v pozdním románském slohu s vlivem rané gotiky, byl dokončen ve 40. letech 13. století. Dnešní barokní podoba komplexu kláštera a baziliky Nanebevzetí Panny Marie a sv. Cyrila a Metoděje je výsledkem rozsáhlé přestavby trvající z různých důvodů (požáry, plenění, střídání majitelů) více než pět století a dokončené až ve 2. polovině 18. století.

Bazilika patří k největším v České republice a pozornost si zaslouží řešenými klenbami s malbami, které opticky zvedají strop o dvě patra, a fresky znázorňující mimo jiné i křest krále Svatopluka I. Unikátní jsou i dvě barokní lavice z přelomu 17. a 18. století, bohatě zdobené ornamentální řezbou s šedesáti postavami světců a andělů. V podzemí baziliky se nachází lapidárium s vykopávkami zejména z románsko-gotického období.

**V roce 1985 věnoval papež Jan Pavel II. velehradské bazilice „Zlatou růži“ jako vyjádření mimořádné papežské přízně. Zlatou růží vlastní kromě Velehradu jen dalších šest chrámů ve světě.**

[www.velehradinfo.cz](http://www.velehradinfo.cz), [www.farnostvelehrad.cz](http://www.farnostvelehrad.cz)

### Zajímavost: Cisterciácká pečeť

Cisterciácká pečeť je mezinárodní výstava a soutěž mešních a košer vin konaná na podzim. Jedním z důvodů, proč se pořádá, je fakt, že to byli právě cisterciáci, kteří začali na Velehradě pěstovat révu vinnou. Již první ročníky této unikátní vinařské soutěže zaznamenaly značný ohlas jak v odborné, tak v laické veřejnosti. V soutěži se objevilo kromě domácích téměř 70 vzorků mešních a košer vin z Evropy, Izraele i USA.

[www.maticevelehradska.cz](http://www.maticevelehradska.cz)



### Cyrlometodějské oslavy

Vznik tradice velehradských poutí má kořeny v období silnicího národního obrození. Poté, co přestal být areál velehradského kláštera životním prostorem uzavřené mnišské komunity, začaly Velehrad navštěvovat tisíce poutníků. Do historie se mimořádným způsobem zapsaly oslavy v roce 1863, 1885 a v roce 1985. Poslední zmíněná pouť vyzněla také jako gesto nenásilného, ale velmi výmluvného politického protestu proti komunistickému režimu. V dubnu roku 1990 se k poutníkům připojil i papež Jan Pavel II.



Ve dnech 4. a 5. července je Velehrad dějištěm tradičních Dnů lidí dobré vůle. Bohatý dvoudenní program připomíná příchod obou soluňských bratří na Velkou Moravu. Národní pouť v den svátku věrozvěstů Cyrila a Metoděje je zakončována slavnostní bohoslužbou. Jedná se o jednu z největších a nejvýznamnějších církevních akcí v České republice.

V letech 2011–13 prochází prostranství okolí baziliky rozsáhlou rekonstrukcí tak, aby areál byl pro rok 2013, na který připadá 1150. výročí příchodu sv. Cyrila a Metoděje na Velkou Moravu, v plné kráse. Připravují se nejruznější projekty zdůrazňující důležitost cyrlometodějské mise v podobě kulturních, vzdělávacích a duchovních událostí. Velmi aktivně se jedná i o návštěvu papeže Benedikta XVI. na velehradských Dnech lidí dobré vůle v červenci 2013. Podrobný seznam aktivit připravovaných na rok 2013 najdete na [www.velehrad.eu](http://www.velehrad.eu), [www.velehradinfo.cz](http://www.velehradinfo.cz).

### Magické místo

Na Velehradě stojí za pozornost i místní hřbitov, kde je pohřbeno mnoho významných duchovních osobností, dále Velehradský dům sv. Cyrila a Metoděje v bývalém hospodářském objektu kláštera, Slovanský sál i Sala terrena velehradského kláštera. V blízkosti se nachází i spousta drobných sakrálních památek. Velehradská farnost přitahuje spoustu duchovních lidí, jak kněží, tak i umělců. Sochařskou dílnu a slévárnu zde má například sochař Otmar Oliva, který se proslavil výzdobou soukromé kaple papeže Jana Pavla II. Významné osobnosti spjaté s Velehradem jsou mons. Jiří Šrámek, zakladatel lidové strany, kardinál Tomáš Špidlík, arcibiskup Antonín Cyril Stojan a řada dalších.



svatí Cyril a Metoděj

## Za příběhem spolupatronů Evropy, sv. Cyrila a Metoděje

Velkomoravský příběh svatých Cyrila a Metoděje započal v roce 863, kdy bratři pocházející ze Soluně na základě pozvání knížete Rostislava přicestovali na Velkou Moravu. Před cestou vytvořili pro Slované abecedu, tzv. hlaholici, přeložili bohoslužebné knihy a Písmo svaté do slovanského jazyka a prosadili staroslověňštinu jako liturgický jazyk, aby mohli slavit bohoslužby v řeči lidu, jemuž hlásali evangelium. Postarali se také o výchovu svých žáků, aby jejich dílo mělo pokračovatele, nejslavnější z nich byl sv. Gorazd. Po Metodějově smrti propukly spory mezi vyznavači latinské a slovanské bohoslužby. Metodějova slovanská liturgie byla zakázána a jeho žáci a spolupracovníci byli nuceni opustit Moravu a byli vyhnáni na jih a jihovýchod Evropy.

**Obdivuhodný příběh sv. Cyrila a Metoděje pak pokračoval o více než 1100 let později, když v roce 1980 v Římě papež Jan Pavel II. oba bratry označil za „průkopníky evangelizace východní Evropy“ a prohlásil je za spolupatrony Evropy.** V roce 1990 byl příběh sv. Cyrila a Metoděje završen návštěvou papeže Jana Pavla II. na Velehradě, který při svém projevu zdůraznil: „Velehrad je pradávnmé srdce Velkomoravské říše. Odtud Cyril a Metoděj, soluňští bratři, zahájili svou apoštolskou misi mezi Slované. Zde jsou naše kořeny.“ **Proto má Velehrad význam, který přesahuje hranice České republiky i celé střední Evropy. Proto Velehrad patří k nejvýznamnějším poutním místům v ČR.**



### Ke studánce, kde možná křtili sv. Cyril a Metoděj [B1]

Modrá – Velehrad – Salaš, Zlaccá studánka, tam i zpět 14 km, pro pěší i cyklisty

Po celé oblasti kolem Velehradu v chrbských vrších jsou roztroušeny prameny studánek. Ke spoustě z nich se váže nějaká pověst nebo jsou považovány za zázračné. Zlaccou studánku objevíte nedaleko obce Salaš, zhruba 6 km krásné procházky z Velehradu, proti proudu potoka Salašky. Do dnešní podoby byla upravena v roce 1862. Ke studánce se váže několik pověstí. Zlaccá se jmenuje kvůli pověsti o zlatém pokladu ukrytém za studánkou ve stráni. Hospodář z vesničky Salaš se vydal do hor a všiml si, že ve stráni je otvor, který nikdy předtím neviděl. Vlezl dovnitř a našel zlatý poklad. Uchopil jeden zlatý pohárek a vydal se domů, kde o všem řekl manželce. Oba se vrátili na stráž pro další zlato, avšak místo otvoru s pokladem zůstala ve stráni jen skála, ze které vyvěrala voda. Další pověst však praví, že vodou z této studánky křtili věrozvěstové sv. Cyril a Metoděj. (Zdroj: Slovácký deník)



### Zajímavost: největší podvrh v dějinách československé archeologie

O tom, že sv. Cyril zemřel v Římě, nejsou pochybnosti. S místem posledního odpočinku sv. Metoděje jsou spojena tzv. „stupavská falsa“. Měly to být náhrobky značící místo posledního odpočinku svatého Metoděje, sen mnoha generací archeologů. Domkářka Klementina Maštaliřová ze Stupavy mívala údajně po několik let vidiny a sny, kde se nachází věrozvěstův hrob. V červnu 1932 narazil tým kopáčů pod jejím vedením ve stupavské lokalitě Hroby na několik pískovcových kamenů. Mimo jiné do nich byl vyryt nápis Metody a rok úmrtí svatého Metoděje. Neuvěřitelný „objev“ se rozšířil bleskovou rychlostí a k hrobu začala přicházet procesí. Například v roce 1932 se tam konala obrovská pouť, které se podle dobových odhadů zúčastnilo na šestnáct tisíc lidí. Odborníci nakonec pomoci několika argumentů konstatovali, že se jedná o falzifikát. Dvě dochované falešné náhrobní desky můžete vidět v Památníku Velké Moravy ve Starém Městě.





Uherské Hradiště-Špitálky

## Velkomoravská říše (Velká Morava)

Kolem roku 830 n. l. založil moravský kníže Mojmir I. říši, které dnes říkáme Velká Morava (Velkomoravská říše). Její centrum leželo v jihomoravských úvalech (Staré Město a Mikulčice) a dále se její území rozkládalo v Čechách, na Moravě, Slovensku a Maďarsku. Slované, kteří ji obývali, byli pohany vyznávajícími různé přírodní bohy. Prvními hlasateli evangelia u českých a moravských kmenů byli na počátku 9. století kněží z Bavorska. Nejznámější stavební památkou z této první fáze christianizace českých zemí jsou základy **kostela v Modré u Velehradu [C2]**. Kolem roku 850 museli bavorští misionáři Moravu opustit a místo nich začali přicházet misionáři z Itálie, Řecka či jiných částí Německa. Jejich činnost dosvědčují např. v té době nově postavené **kostely v Sadech (Uherské Hradiště) [C2,3] a v Mikulčicích**.

Vyrcholením snah o samostatnou politickou orientaci Velkomoravské říše bylo poselství moravského knížete Rostislava do Byzance a příchod byzantské mise Cyrila a Metoděje na Velkou Moravu v roce 863. Velká Morava se rozvíjela a v průběhu třetí čtvrtiny 9. století dosáhl největšího rozsahu i významu **křesťanský areál na sadské výšině** (Uherské Hradiště). Byl tvořen komplexem zděných církevních staveb s pohřebištěm, srubovým sídlištěm a dlouhou dřevěnou halovou stavbou. Celému komplexu dominoval kostel ve tvaru kříže. V současnosti se má za to, že tento areál byl s velkou pravděpodobností sídlem arcibiskupa Metoděje, je tedy i centrem křesťanství na Velké Moravě v době panování knížete Svatopluka. Úspěšné misijní působení sv. Cyrila a Metoděje tak přivedlo rodící se český národ do křesťanské Evropy a nezabránil tomu ani pád Velkomoravské říše počátkem 10. století.



## Po stopách raného křesťanství

### 1. Modrá „Na Díle“, národní kulturní památka [C2]

Je možné vidět půdorys stavby kostela, pocházející z 30. a 40. let 9. století. V letech 1999–2000 byla v těsné blízkosti archeologicky zkoumaných základů kostela vybudována hypotetická rekonstrukce velkomoravského kostelíka sv. Jana.



### 2. Staré Město – „Na Valách“, národní kulturní památka [C2]

Památník Velkomoravské říše ve Starém Městě v poloze Na Valách byl vybudován nad základy hřbitovního kostelíka z 9. století n. l. Církevní stavbu obklopovalo rozsáhlé pohřebiště. Některé z hrobů jsou v památníku zachovány in situ. Expozice je zaměřena především na velkomoravskou aglomeraci v okolí Starého Města a Uherského Hradiště.



Nabízená multimediální expozice využívá dvou desítek figurín v životní velikosti k modelaci výjevů ze života a způsobu práce na velkomoravském hradisku. Prohlédnete si repliky dobových oděvů, obuvi, vzácných šperků, ale i originály pracovních nástrojů a dalších nálezů. Otevřeno celoročně.



### 3. Staré Město „Na Špitálkách“, národní kulturní památka [C2]

Lokalita „Špitálky“ tvoří celou jihozápadní část Starého Města. V roce 1949 zde byly objeveny základy velkomoravského kostela o délce 18,5 m a šířce přibližně 8 m. Stál na strategickém místě, v místech u komunikace a brány tzv. vnějšího opevnění. Zanikl bezprostředně po pádu Velké Moravy. Lokalita je volně přístupná.

### 4. Uherské Hradiště – Sady „Špitálky“, národní kulturní památka [C2,3]

Nachází se v jihovýchodní části Uherského Hradiště v místní části Sady (Derfla), blízko silnice ve směru na Kunovice. Právě sem přišli někdy na konci 8. století jedni z prvních křesťanských misionářů a již v té době, tedy více než 30 let před vznikem Velké Moravy, vystavěli kostel, který v nadzemní hmotě mohl mít podobu kříže a byl jedním z prvních zděných kostelů na sever od Dunaje. Budování celého komplexu několika zděných sakrálních staveb probíhalo ve třech stavebních fázích až do třetí čtvrtiny 9. století. Komplex zaujímal dominantní a zdaleka viditelnou polohu a díky nálezům se lokalita často klade do souvislosti s působištem představitelů byzantské mise. Lokalita je volně přístupná.

[www.slovackemuzeum.cz](http://www.slovackemuzeum.cz)



Hradisko sv. Klimenta

## Hradisko sv. Klimenta – poutní místo, národní kulturní památka [A2]

Hradisko leží 17 kilometrů západním směrem od Starého Města a bylo vybudováno na jednom ze zalesněných kopců jihozápadní části Chřibů, v blízkosti někdejší staré kupecké cesty, která spojovala oblast středního Pomoraví s Brněnskem. Na vrcholu hradiska s mohutnými valy a příkopy objevili odborníci velkomoravské hradiště z poloviny 9. století, v jehož středu stál kostel sv. Klimenta. Hradisko je opředeno mnoha pověstmi, z nichž nejznámější je spjata s cyrilometodějskou tradicí, a proto si jej lidé už v dávnych dobách pojmenovali jako Klimentek. O něm se soudí, že byl důležitou cyrilometodějskou stanicí, snad i řeholní školou. Údajně ji založili soluští bratři Cyril a Metoděj. **Název lokality se odvíjí z legendy, že svatí Cyril a Metoděj přenesli na toto místo ostatky papeže sv. Klimenta I., které našli v Chersonese (dnešní poloostrov Krym v Černém moři).** (Svatý Kliment I. či Klement I. či Klement Římský byl čtvrtý papež katolické církve. Jeho pontifikát se datuje do let 88/92–97/101 n. l.)

Objevené nálezy odkazují osídlení hradiska na počátek 11. století. Roku 1350 zde byl založen augustiniánský klášter. V 19. století na hoře postavili dřevěnou kapli se zvoníčkou, kterou v polovině 20. století vystřídala kaple nová, zasvěcená svatému Klimentovi. Svatostánek, který je stále otevřený, spadá církevně pod osvětimskou farnost. V roce 1985 byla v sousedství kaple instalována zvonkohra. V blízkosti hradiska na začátku Klimentského potoka najdete pramen svatého Gorazda.

Každý rok se zde koná pouť na svátek Seslání Ducha Svatého (Seslání Ducha Svatého, Letnice či Svatodušní svátky označují křesťanský svátek slavený 50 dnů po Velikonocích a 10 dnů po Nanebevstoupení Páně).

[www.slovackemuzeum.cz](http://www.slovackemuzeum.cz)



## Ke Hradisku i Kazatelně, kde možná kázal sám svatý Metoděj

Trasa: Osvětimany – Hradisko sv. Klimenta – Kazatelna – studánka U Misy – Cimburk-zřícenina – Osvětimany, 16 km



Na jižním okraji Chřibů najdete Osvětimany. V zimě je obec vyhledávaným lyžařským střediskem a v létě je zase výchozím místem pro nádherné výlety. Jeden z nich vede po žluté značce kolem chaty Radost k Hradisku sv. Klimenta. Tam, v nadmořské výšce 461 m n. m., najdete dřevěnou kapli, zvonici, pramen sv. Gorazda i základy původního kostela. **Místo je spojováno s působením sv. Cyrila a Metoděje.** Poté pokračujte po zelené značce na rozcestí Pod Kazatelnou.

Kazatelna je osamocená skála z pískovcových hornin s vytesanými schůdky pro výstup a upravenou plochou na vrcholu. Schůdky byly vytesány snad již ve středověku. Na vrcholu je zasazen železný dvouramenný kříž z roku 1972. Ze skaliska je výhled přes údolí Kyjovky (Stupavy) na protější



Kazatelna

hřeben Chřibů, hrad Cimburk a část Koryčanské přehrady. **O skalisku se traduje, že bylo využíváno skutečně jako kazatelna, nejprve moravským arcibiskupem Metodějem, později i augustiniány z nedalekého kláštera na sv. Klimentu.** Skalisko bylo v roce 1967 vyhlášeno chráněným přírodním útvarem.




Od Kazatelny dojdete po červené trase ke studánce U Misy zvané též Metodějova. Osvěžte se pramenem dobré pitné vody a vydáte se k 1 km vzdálené zřícenině gotického hradu Cimburk. Z Cimburka do Osvětiman se vrátíte po žluté značce.



kaple sv. Barbory

## Ke kapli sv. Barbory na vrchu Modla [B2]



kaple sv. Barbory

hrad Buchlov

Trojvrší hradu Buchlova, Modly s kaplí sv. Barbory a Holého kopce patří k výrazným dominantám Slovácka. Ne nadarmo byly dva z těchto vrcholů osídleny již v pravěku. Vznik první zdejší kaple můžeme klást do 13. století. První písemná zmínka o Barborce, jak je kaple lidově zvána, pochází z roku 1412. Pod stavbou křížového půdorysu

s centrální osvětlovací kopulí byly vybudovány čtyři hrobky, v nichž našli poslední odpočinek majitelé panství Petřvaldové a Berchtoldové. Za hlavním vstupem pod podlahou odpočívají mniši řádu sv. Františka. Mnozí z nich žili ve zdejší poustevně. Poslední poustevník Rudolf Šrom tu přebýval ještě před II. světovou válkou. U kaple se odedávna odbývaly dvě poutní bohoslužby, a to původně na svátek sv. Barbory a druhou nedělí po Velikonocích. V roce 1784 byla kaple uzavřena. V 19. století byly poutě na Barborce obnoveny a v současné době se tu konají poutě na svátky Nejsvětější Trojice a Nanebevzetí Panny Marie. Zdroj: [www.hrad-buchlov.cz](http://www.hrad-buchlov.cz)



## Hrad Buchlov [B2]


Jeden z nejznámějších středověkých hradů ze 13. století, dominanta Chřibů, je oblíbeným turistickým cílem. Uvidíte zde rozsáhlou přírodovědnou a egyptologickou sbírku nebo pokoj s mumii a historické interiéry. Součástí prohlídky je výstup na hradní věž s krásnými výhledy do okolí. Hrad v roce 2011 získal v anketě čtenářů významného celostátního deníku ocenění jako „Nejkrásnější památka v ČR“. [www.hrad-buchlov.cz](http://www.hrad-buchlov.cz)



## Buchlovice [B2]

Zprávy o buchlovické farnosti spadají už do roku 1398, kdy na místě raně barokního kostela sv. Martina stával pravděpodobně dřevěný kostelík. Kromě kostela je na sousedním hřbitově i gotická kaple sv. Alžběty. Obec se může pochlubit nádherným barokním zámeckým komplexem se zahradou ve francouzském a anglickém stylu a zámeckou sbírkou fuchsii, která s 1200 odrůdami patří k nejvýznamnějším ve střední Evropě.

[www.zamek-buchlovice.cz](http://www.zamek-buchlovice.cz)



## Lázně Leopoldov (Smradávka) [B2]

Budova Loveckého zámečku vznikla v 17. století, lázně byly založeny v první polovině 19. století. Dnes je lázeňská tradice obnovena, naleznete zde Centrum relaxace, které nabízí masážní vany, různé druhy masáží, saunu nebo solnou jeskyni. [www.lazneleopoldov.eu](http://www.lazneleopoldov.eu)

## Tupesy – Muzeum Tupeské keramiky [B2]

Obec proslavila keramikou s charakteristickým dekorem tupeské růže. V muzeu uvidíte, jak bydlel hrncíř, seznámíte se s historií i současností tradiční majolikové keramiky, která se ve zdejší dílně dodnes vyrábí, a můžete si výrobu také sami vyzkoušet. [www.muzeumkeramiky.cz](http://www.muzeumkeramiky.cz)



## Zlechov [B,C2]

Vinařská obec je prvně písemně zmíněna v roce 1207 a její farní kostel je zasvěcen sv. Anně. Kostel je zcela nový a před ním na jeho místě stála kaple, která byla zbourána roku 1995. V obci najdeme boží muka a barokní sochu sv. Jana Nepomuckého, oblíbeného českého světce.

## Polešovice [B3]

V obci najdete krásný barokní farní kostel sv. Petra a Pavla z roku 1734 i dvě kaple. Obec je proslulá vinicemi, sklepy a šlechtitelskou stanicí založenou v roce 1922. Byly zde vyšlechtěny významné odrůdy vína (přes 300 odrůd), možnost exkurze, degustace vín.

[www.polesovice.cz](http://www.polesovice.cz), [www.ssvpolesovice.cz](http://www.ssvpolesovice.cz)



## Boršice [B2,3]

Vinařská obec s farním kostelem sv. Václava z roku 1680 leží dva kilometry jižně od Buchlovic. V nedalekých Tučapech stojí filiální kostel sv. Cyrila a Metoděje z roku 1934. Obě obce datují svůj původ do 12. století, o Tučapech se zmiňuje olomoucký biskup Jindřich Zdík již v roce 1131 [www.farnostborsice.cz](http://www.farnostborsice.cz)



## Cyrlometodějské cesty

Velehrad je místem, kam po celý rok směřují poutníci po Cyrlometodějských cestách z celé Moravy. Cyrlometodějské cesty jsou novým pojmem nad již dosud zbudovanými i připravovanými poutními trasami směřujícími na poutní místo Velehrad. Jednotlivé úseky např. Velehrad – Sv. Hostýn se tak stávají etapami Cyrlometodějských cest.

## Poutní cesta Velehrad – Svatý Hostýn

**Trasa:** Velehrad – Modrá – Staré Město – Spytihněv – Napajedla – Zlín – Štípa – Svatý Hostýn

Po cestě je rozmístěno 25 dřevěných přístřešků s informacemi turistickými, poutnickými i náboženskými. Cesta vede z Velehradu do Starého Města po červené turistické značce a Poutní cestě růžence (popis níže). Vaším cílem ve Starém Městě je Bařův kanál. Odtud pokračujte podél kanálu a řeky Moravy až do Napajedel. Bařův kanál je obnovenou historickou vodní cestou. Byl vybudován ve 30. letech minulého století za účelem levné nákladní dopravy lignitu. Dnes slouží jako turistická vodní cesta mezi Hodonínem a Otrokovcemi. Podél Bařova kanálu a řeky Moravy je vybudována cyklostezka až do Kroměříže. Z Napajedel pokračujeme přes Malenovice (poutní místo Malenovice-Svatá Voda), Zlín, Štípu (poutní kostel) až na Svatý Hostýn. **Délka trasy:** 62 km, doba putování: 2–3 dny [www.maticevelehradska.cz](http://www.maticevelehradska.cz), [www.hostyn.cz](http://www.hostyn.cz)

## Poutní cesta růžence

Poutní cesta spojuje Staré Město u Uherského Hradiště s Velehradem.

Myšlenka na její vybudování vznikla jako odezva návštěvy papeže Jana Pavla II. na Velehradě v roce 1990 a vede částečně po trase původní cesty, zrušené v době totality. Ve svém průběhu je rytmizována celkem dvaceti kamennými zastaveními růžencové modlitby.

**Délka trasy:** 4 km, [www.maticevelehradska.cz](http://www.maticevelehradska.cz)



### Modrá [C2]

**Archeologická lokalita „Na Dile“**, kostelík, viz str. 9

**Archeoskanzen Modrá.** Představuje ideální podobu slovanského opevněného sídliště z doby Velké Moravy a ukazuje, jak staří Slované před více než jedenácti staletími žili a pracovali. Zájemci si zde mohou vyzkoušet třeba práci na hrnčířském kruhu nebo střelbu z luku a praku. Ve skanzenu se koná řada kulturních a naučných programů, dobových slavností a stále zde probíhá archeologický výzkum. [www.archeoskanzen.cz](http://www.archeoskanzen.cz)



### Staré Město [C2]

**Archeologické lokality „Na Valách“ a „Na Špitálkách“**, viz str. 9

**Kostel sv. Michaela.** Pisemné zprávy se objevují ve 12. století a řada archeologů předpokládá, že stavba dokládá počátky křesťanství na Velké Moravě a kostel z té doby pochází. V roce 1645 byl kostel vypálen Švédy a současná barokní podoba pochází z roku 1734. Kostel je jediným místem v České republice, kde se koná slavení liturgie po dobu nejméně 1100 let. Hřbitovní kaple sv. Jana Křtitele v sousedství kostela je pozdně románskou kaplí, původně kostnicí z poloviny 13. století. Asi sto kusů římských cihel je dodnes součástí zdíva staroměstského kostela sv. Michaela archanděla, který vybudovali mniši cisterciáci na místě někdejší velkomoravské rotundy. Kostel sv. Michaela je jedinou stavbou v České republice, v níž bezmála 2000 let staré cihly ještě stále plní svoji primární funkci.

**Kostel Svatého Ducha.** Jedná se o zcela nový chrám, který by měl být dokončen v roce 2014. Na stavbě se podílí řada současných významných umělců nejen Slovácka. [www.farnoststare mesto.cz](http://www.farnoststare mesto.cz), [www.stavimekostel.cz](http://www.stavimekostel.cz)



### Huštěnovice [C2]

Kostel sv. Anny, vysvěcený roku 1877, byl postaven v novogotickém stylu. Naleznete zde i spoušť křížů a také sochy sv. Jana Nepomuckého. Při archeologickém výzkumu bylo zjištěno, že zde stála velká staroslovanská osada. [farhustenovice.webnode.com](http://farhustenovice.webnode.com)



### Babice [C1]

Farní kostel z roku 1898 je zasvěcen sv. Cyrilu a Metodějovi. Pod farnost spadá i vinařská obec Kudlovice, kde je dokončována nová kaple pro 130 věřících.

### Spytihněv [D1]

Farní kostel byl spolu se vsí zničen povodní v roce 1680 a nově zbudován byl až v r. 1712. V roce 1936 byl kostel renovován. V 1. polovině 20. století se obec Spytihněv stala součástí unikátního vodního díla – Bařova kanálu na řece Moravě. [www.spytihnev.cz](http://www.spytihnev.cz)

### Napajedla [D1]

K nejvýznamnějším atraktivitám města patří hřebčín, novorenesanční budova radnice, kostel sv. Bartoloměje a zámek postavený ve stylu francouzského baroka, který je obklopen parkem se vzácnými dřevinami a rybníčkem. Významnou rodačkou byla Anna Zelíková, u níž probíhá proces blahověření. [www.napajedla.cz](http://www.napajedla.cz)



Svatý Antonínek

## Poutní cesta Velehrad – Svatý Antonínek

(Blatnice pod Svatým Antonínkem) [C4,5]

**Trasa:** Velehrad – Modrá – Staré Město – Kostelany nad Moravou – Ostrožská Nová Ves – Ostrožská Lhota – Blatnice pod Svatým Antonínkem  
Maticе velehradská a svatoantonínská se rozhodly vytvořit větev poutní trasy, která spojí Velehrad s dalším, velmi malebným moravským poutním místem – Sv. Antonínkem, s budoucím výhledem pokračování trasy až na Slovensko. Poutní cesta vede krásnou moravskou krajinou, má dvanáct dřevěných přístřešků s tabulemi a je k ní vydán průvodce s vloženou skládací mapou. Pěší putování po této trase začíná den před hlavní dožínkovou poutí na konci srpna (v roce 2012 připadá putování na 25. srpen).



Cesta vede z Velehradu do Starého Města po cyklostezce a Poutní cestě růžence, dále pak při řece Moravě do Kostelán nad Moravou, přes Kunovský les, okolo jezer do Ostrožské Nové Vsi a přes Ostrožskou Lhotu až na Antonínek.

**Délka trasy:** 24 km, 12 zastavení, doba putování 1 den

[www.maticevelehradska.cz](http://www.maticevelehradska.cz)



### Kostelany nad Moravou [C3]

První písemná zmínka je z roku 1131. Místní farní kostel je zasvěcen sv. Floriánovi. Další významnou památkou je portálový nýtovaný most. [www.kostelany nad moravou.cz](http://www.kostelany nad moravou.cz)



### Ostrožská Lhota [C,D4]

Dominantou obce je ale kostel sv. Jakuba Staršího z roku 1908. Původní kostel z roku 1832 byl postaven v rekordně krátké době – „za šest týdnů a velmi nedbale“, proto musel být zbořen. Významnou osobností obce byl P. Antonín Šuránek, kandidát na blahřečení. [www.farnost-ostrozska-lhota.cz](http://www.farnost-ostrozska-lhota.cz)

### Ostrožská Nová Ves [C3]

Obec známá svými sirnatými lázněmi a štěrkopiskovými jezery se honosí kostelem sv. Václava z roku 1770. Konají se zde krojované svatováclavské hody s právem.



### Poutní místo Svatý Antonínek [D4]

Úrodnému kraji vinné révy od pradávna vévodí poslední výběžek Bílých Karpat, místo známých poutí, Antonínský kopec. Pod ním se rozkládá proslulá vinařská obec Blatnice pod Svatým Antonínkem s památkovou rezervací Pod Starými horama. Každoročně tisíce poutníků putují na Blatnickou horu k poutní kapli. Nejvýznamnější je Hlavní pouť (slaví se ke cti sv. Antonína Paduánského v červnu) a Děkovná – Dožínková pouť v srpnu.

[www.antoninek.cz](http://www.antoninek.cz)

### Hluk [D4]

Barokní kostel sv. Vavřince z roku 1741. Podle pověsti zde fara zde existovala už za doby arcibiskupa Metoděje. Za zmínku jistě stojí i krásná gotická tvrz v centru obce. [www.farnosthluk.cz](http://www.farnosthluk.cz)



### Uherský Ostroh [C4]

První zmínka o obci je z roku 1286. Místní farnost spravuje pozdně barokně-klasicistní kostel sv. Ondřeje z roku 1758, zapsaný jako národní kulturní památka. Další významnou církevní památkou je zvonice na ostrožském Předměstí ze začátku 20. století. Při procházce městem narazíme na spoustu soch svatých – Floriána, Jana Nepomuckého, Libora a Petra z Alkantary. I židovská komunita zde byla v minulosti početná, dokládá to starý židovský hřbitov z roku 1862, kde jsou náhrobky datované od roku 1635. Významnou světskou památkou města je bývalá středověká pevnost, nyní renesanční zámek.

[www.uhostroh.farnost.cz](http://www.uhostroh.farnost.cz)



Pokud dáváte přednost společnému organizovanému putování po poutních stezkách před individuálním, můžete se zúčastnit celé řady společných poutí. Informace čerpejte: [www.maticevelehradska.cz](http://www.maticevelehradska.cz), [www.hostyn.cz](http://www.hostyn.cz), [www.maticesvatokopecka.cz](http://www.maticesvatokopecka.cz), [www.poutnik-jan.cz](http://www.poutnik-jan.cz)



Uh. Hradiště, kostel sv. Františka Xaverského

## Kam za duchovním bohatstvím v Uherském Hradišti a okolí



V historickém jádru města se dochovala řada sakrálních památek. Architektonickou dominantou je farní kostel sv. Františka Xaverského. Bývalý jezuitský chrám byl postaven v letech 1670–1685 a autorem hlavního oltářního obrazu Křest indického prince sv. Františkem Xaverským z roku 1689 je pražský malíř Jan Jiří Heintsch. Další významný kostel ve městě je zasvěcen Zvěstování Panně Marii. Je součástí areálu františkánského kláštera a byl postaven na přelomu 15. a 16. století. Radikální

barokní přestavby se kostel dočkal v 17. a 18. století. Za pozornost stojí vzácně zdobený refektář – klášterní jídelna. Výzdoba je vrcholná barokní práce s vlivy italské iluzionistické malby. Uherské Hradiště nabízí i řadu dalších církevních památek, jako je třeba barokní mariánský morový sloup z první poloviny 18. století a sloup se sochou sv. Floriána na Mariánském náměstí. Nabízí také nejstarší stavbu ve městě – pozdně gotickou kapli sv. Alžběty, kapli sv. Šebestiána na náměstí Palackého nebo kapli sv. Rocha. V Uherském Hradišti byla i početná židovská komunita, dokládá to místní synagoga a zbytky židovského hřbitova. Synagoga nyní slouží jako knihovna Bedřicha Beneše Buchlovana. [www.farnostuh.cz](http://www.farnostuh.cz), [www.uherske-hradiste.cz](http://www.uherske-hradiste.cz)

Tip na výlet

### Ke kapli svatého Rocha a rozhledně Rovnina [D2]

Kaple svatého Rocha se nachází v Uherském Hradišti-Mařaticích, na vrcholu Černé hory v památné lokalitě Rochus. Asi tříkilometrová cesta z ústí Vinohradské ulice ke kapli vede krásnou přírodní lokalitou a vinohrady. Jedná se o nemovitou památku v barokním stylu z konce 17. století. Byla postavena jako poděkování za odvrácení morové epidemie. Kaple je přístupná při poutích 1. května a 21. srpna nebo po domluvě s pracovníky Spolku přátel kaple svatého Rocha v Hradišti. Asi 1,5 km východně od kaple se nachází rozhledna Rovnina. Nabízí výhled do údolí řeky Moravy, na masív Chřibů, Bílých Karpat, Hostýnských vrchů i Vizovickou vrchovinu. K vyhlídkové plošině ve výšce 24 m zdoláte 125 schodů. Zpět do Mařatic se vrátíte po zelené turistické značce.



Další tipy na výlet

### Uherské Hradiště [C2,3]


Archeologická lokalita Sady „Špitálky“, viz str. 9  
Areál měšťanských vinných sklepů v Mařaticích,  
[www.uherske-hradiste.cz](http://www.uherske-hradiste.cz)

Bařův kanál – Přístav Uherské Hradiště a Staré Město,

[www.batacanal.cz](http://www.batacanal.cz)

Slovácké muzeum, národopisné sbírky,  
expozice Slovácko, [www.slovackemuzeum.cz](http://www.slovackemuzeum.cz)  
Aquapark, [www.aquapark-uh.cz](http://www.aquapark-uh.cz)

Staré Město, viz str.15



### Bilovice [D2], farnost

Pod farností Bilovice spadá značné množství kostelů a obcí. V obci Bilovice je to raně barokní kostel Narození sv. Jana Křtitele z roku 1680, kostel Neposkvrněného početí Panny Marie v Topolné z roku 1940, kaple Nejsvětější Trojice v Mistrčích z roku 1883, kostel sv. Cyrila a Metoděje v Nedačlebicích z roku 1998. Do výčtu taky patří i kostel sv. Anny v Kněžpoli,

kaple sv. Panny Marie v Javorovci a také kaple sv. Panny Marie ve Včelarech. [www.farnostbilovice.cz](http://www.farnostbilovice.cz), [www.bilovice.cz](http://www.bilovice.cz)

### Kunovice [C3]

Farní kostel sv. Petra a Pavla, přestavěný roku 1761 do barokního slohu, doplňuje kaple sv. Anežky České. U kostela najdeme i zajímavý, bohatě vyřezávaný „Duchovní park“, jemuž dominuje sousedí Ježíš Kristus a apoštolové. Kunovice se mohou pochlubit bohatou folklorní nabídkou (Slovácká jízda králů) i Leteckým muzeem.

[www.mesto-kunovice.cz](http://www.mesto-kunovice.cz)  
[www.farnostkunovice.cz](http://www.farnostkunovice.cz)



### Březolupy [E1]

Kromě farního kostela Nanebevzetí Panny Marie se obec může pochlubit i barokním zámekem se zámeckým parkem (sídlo obecního úřadu). Za pozornost jistě stojí i kaple sv. Panny Marie Svatohostýnské ve Zlámanci a modlitební místo u sochy Panny Marie na Svárově. [www.farnostbilovice.cz](http://www.farnostbilovice.cz)

### Popovice [D3]

Ve věži kostela Panny Marie Růžencové je druhý nejstarší zvon na Uherskohradištsku, za vidění stojí i Potomákov muzeum s expozicí lidových krojů.  
[www.popovice.cz](http://www.popovice.cz)



### Podolí [D3]

Kaple Svatého Ducha byla vysvěcena v říjnu 2006. Její základní kámen při své návštěvě Moravy v roce 1995 posvětil tehdejší papež Jan Pavel II. [www.obecpodoli.cz](http://www.obecpodoli.cz)



Uherský Brod, kostel Nanebevzetí Panny Marie

## Kam za duchovním bohatstvím v Uherském Brodě a okolí

Město má silnou kulturně historickou tradici navazující na odkazy J. A. Komenského. **Uherský Brod [E,F3]** povýšil Přemysl Otakar II. na královské město v roce 1272 a tím započal velký rozvoj města. V průběhu několika staletí byl přerušen řadou válek, nájezdy vojsk a morovými ranami. Tyto pohromy byly příčinou hospodářského úpadku, z něhož se Brod vzpamatoval na počátku 18. století.

Najdete zde významný poutní kostel Nanebevzetí Panny Marie při dominikánském klášteře. Je nejstarší a největší památkou na Uherskobrodsku. Předchůdcem dnešního mariánského poutního místa byl gotický kostelík z konce 13. stol. Nynější kostel pochází z let 1636–1670 a největší ozdobou chrámu je obraz Černé Madony. Jedná se o kopii původního obrazu uloupeného dle legendy na začátku 14. století. V roce 1997 papež Jan Pavel II.

posvětil v Římě korunku pro milostný obraz a následující den vydal bulu, kterou získává poutní kostel v Uherském Brodě výsadu odpustků pro poutníky, kteří navštíví chrám na 1. neděli v květnu. Za zdejší Černou Madonou směřují poutníci také během růžencové pouti o prvním říjnovém vikendu.

Z dalších sakrálních památek si nenechtejte na Masarykově náměstí ujít barokní farní kostel Neposkvrněného početí Panny Marie z 18. století od italského architekta Domenica Martinelliho. V ulici Bří Lužů najdete také chrám Mistra Jana Husa, který je považován za jednu z nejstarších památek ve městě. V současnosti je užíván Československou církví husitskou a jsou zde vystaveny i archeologické nálezy. Ve městě nalezneme ještě i kapli Andělů strážných z roku 1763 a na náměstí kašnu se sochou sv. Floriána a také obelisk olomouckého sochaře, žijícího ve Francii, Ivana Theimera Via Lucis, postavený k příležitosti 400. výročí narození J. A. Komenského. Uherský Brod je považován za jedno ze tří míst, o nichž se lze domnívat, že se zde Jan Amos Komenský narodil, rozhodně se ale ví, že zde prožil dětství. Připomínkou na slavného obyvatele je Muzeum J. A. Komenského. [www.ado.cz](http://www.ado.cz), [www.farnost.katolik.cz/ub](http://www.farnost.katolik.cz/ub). Dalšími turistickými lákadly jsou Aquapark Delfín, [www.delfinub.cz](http://www.delfinub.cz) nebo Pivovar Uherský Brod s možností exkurzi, [www.pivovar-uherskybrod.cz](http://www.pivovar-uherskybrod.cz), [www.ub.cz](http://www.ub.cz)



### Vičnov [E3]

První zmínka o farnosti obce slavné Slovácké jízdy králů (památko UNESCO) je z roku 1373. Farní kostel sv. Jakuba byl mnohokrát přestavován a poslední přestavba pochází z roku 1929. Nejstarší část kostela je památkově chráněná, [www.vicnov.farnost.cz](http://www.vicnov.farnost.cz). Mimo jízdu králů je obec vyhledávána např. pro areál vinných „búd“ v trati Kojiny (památková rezervace) nebo pro Muzeum lidových pálenic. [www.vicnov.cz](http://www.vicnov.cz), [www.slovackemuzeum.cz](http://www.slovackemuzeum.cz)

### Hradčovice [E3]

První písemná zpráva o farním kostele Všech svatých je z roku 1406. Současná barokní podoba je z roku 1670. [www.farnosthradcovice.ic.cz](http://www.farnosthradcovice.ic.cz)

### Prakšice [E2]

Obec se stala farností teprve roku 1906, ale až v roce 1941 byl vysvěcen kostel Krista Krále vystavěný na místě kaple Panny Marie. V nedalekých Pašovicích [E2] stojí moderní kaple sv. Jana Sarkandera z roku 1995. [www.farnostprakšice.webnode.cz](http://www.farnostprakšice.webnode.cz)

### Nivnice [E4]

Kromě barokního kostela sv. Andělů z roku 1752 zde najdete také čtyři kaple. Obec je jedno ze tří možných rodišť Jana Amose Komenského. [www.farnostnivnice.cz](http://www.farnostnivnice.cz)

### Strání [F5]

Obcí známé největším fašankovým průvodem v České republice dominuje barokní kostel Povýšení svatého Kříže z roku 1911. Na nedalekém vrcholu Javořině se konají Slavnosti bratrství Čechů a Slováků. [www.strani.cz](http://www.strani.cz)

### Starý Hrozenkov [H4]

Obec se pyšní pozdně barokním kostelem Narození Panny Marie z roku 1774. V obci se každoročně konají tradiční Kopaničarské slavnosti. [www.staryhrozenkov.cz](http://www.staryhrozenkov.cz)

### Dolní Němčí [E4]

Dominantou je novogotický kostel sv. Filipa a Jakuba, apoštolů. Na území obce se nalézá velké archeologické naleziště z dob keltského osídlení a z dob Velkomoravské říše. [www.dolni-nemci.cz](http://www.dolni-nemci.cz)

### Bojkovice [G3]

Kromě raně barokního kostela sv. Vavřince ze 17. století je dominantou obce zámek Nový Světlov ve slohu anglické tudorské gotiky. [www.bojkovice.cz](http://www.bojkovice.cz), [www.zamekvetlov.cz](http://www.zamekvetlov.cz)

### Bánov [F4]

Ve farnosti najdete barokní kostel sv. Martina. Do její správy spadá také krásný nový kostel sv. Ludmily v Suché Lozi i nová kaple sv. Josefa v Bystřici pod Lopeníkem. [www.farnost.banov.cz](http://www.farnost.banov.cz)

### Komňa [G3]

Kostel sv. Jakuba zde stával již v 15. století, ale musel být zbořen. Na jeho místě byl v roce 1846 postaven kostel nový, v empírovém slohu. Nepotvrzeným rodákem obce je J. A. Komenský a v místní památkově chráněné sýpce je umístěn jeho památník s expozicí. Další zajímavostí je muzeum, které ukazuje bydlení a život zvěrokleštic z 19. století. [www.komna.cz](http://www.komna.cz)





### LEGENDA

- |  |                               |  |                               |  |                         |
|--|-------------------------------|--|-------------------------------|--|-------------------------|
|  | turistické informační centrum |  | NS                            |  | Vyznačení poutních cest |
|  | památky lidové architektury   |  | přírodovědná expozice         |  |                         |
|  | lidová řemesla                |  | rozhledna                     |  |                         |
|  | entografické muzeum           |  | jeskyně                       |  |                         |
|  | významná folklórní akce       |  | přítčovna lodí                |  |                         |
|  | žarmark                       |  | koupání v přírodě, koupaliště |  |                         |
|  | archeologická památka         |  | kruté bazén                   |  |                         |
|  | hrad, zřícenina, tvrz         |  | létání                        |  |                         |
|  | zámek                         |  | balónové létání               |  |                         |
|  | poutní místo                  |  | rybolov                       |  |                         |
|  | židovská památka              |  | lyžování                      |  |                         |
|  | muzeum                        |  | myslivost                     |  |                         |
|  | galerie                       |  | jezdeckví                     |  |                         |
|  | pam. vinařské architektury    |  | stříelba                      |  |                         |
|  | vinařská expozice             |  | sportovní centra              |  |                         |
|  | Národní salon vín             |  | lázně                         |  |                         |
|  | vinařská akce                 |  | wellness                      |  |                         |

1 : 250 000

0 1 2 3 4 5 km

© Copyright **SHCART**



Východní Morava  
www.vychodni-morava.cz

# Informační centra

## Bojkovice

Palackého 172–173  
687 71 Bojkovice  
tel.: +420 572 610 420  
[www.muzeumbojkovska.cz](http://www.muzeumbojkovska.cz)  
[www.bojkovice.cz](http://www.bojkovice.cz)

## Buchlovice

náměstí Svobody 24  
687 08 Buchlovice  
tel./fax: +420 572 595 996  
[www.tic.buchlovice.cz](http://www.tic.buchlovice.cz)

## Kunovice

Na Rynku 886  
686 04 Kunovice  
tel./fax: +420 572 549 999  
[www.mesto-kunovice.cz](http://www.mesto-kunovice.cz)

## Napajedla

Palackého 95  
763 61 Napajedla  
tel.: +420 577 944 247,  
+420 737 230 563  
[www.napajedla.cz](http://www.napajedla.cz)

## Staré Město

Za Radnicí 1823  
686 03 Staré Město  
tel./fax: +420 572 541 009  
[www.stminfo.uh.cz](http://www.stminfo.uh.cz)

## Starý Hrozenkov

687 74 Starý Hrozenkov 314  
tel.: +420 572 696 323  
[www.iskopanice.cz](http://www.iskopanice.cz)

## Strání

Areál ZŠ Strání  
Rubanice 877  
687 65 Strání  
tel.: +420 572 695 240  
[www.strani.cz](http://www.strani.cz)

## Uherské Hradiště

Masarykovo náměstí 21  
686 01 Uherské Hradiště  
tel.: +420 572 525 525-6  
fax: +420 572 525 527  
[www.uherske-hradiste.cz](http://www.uherske-hradiste.cz)  
[www.slovacko.cz](http://www.slovacko.cz)

## Uherský Brod

Mariánské náměstí 2187  
688 01 Uherský Brod  
tel.: +420 572 805 125  
fax: +420 572 805 112  
[www.ub.cz](http://www.ub.cz), <http://turista.ub.cz>

## Uherský Ostroh

Zámecká 24  
687 24 Uherský Ostroh  
tel.: +420 572 503 960,  
+420 724 159 213  
[www.uhostroh.cz](http://www.uhostroh.cz)

## Velehrad

Velehradský dům sv. Cyrila  
a Metoděje  
U Lípy 302,  
687 06 Velehrad  
tel.: +420 571 110 538  
e-mail: [info@velehradinfo.cz](mailto:info@velehradinfo.cz)  
[www.velehradinfo.cz](http://www.velehradinfo.cz)

## Vlčnov

Hlucká 186,  
687 61 Vlčnov  
tel./fax: +420 572 675 130  
tel.: +420 572 675 500  
[www.kskvlcnov.cz](http://www.kskvlcnov.cz)  
[www.jizdakralu.vlcnov.cz](http://www.jizdakralu.vlcnov.cz)

**Slovácko** – vítěz soutěže Evropské destinace nejvyšší kvality – EDEN 2011  
[www.slovacko.cz](http://www.slovacko.cz)



Roku 2012 vydala Centrála cestovního ruchu Východní Moravy, o.p.s., držitel ocenění pro nejlepší destinační management v ČR 1993–2010, J. A. Bati 5520 | 761 90 Zlín ve spolupráci se sdružením Region Slovácko, Uherské Hradiště  
Zpracování: m-ARK Marketing a reklama s.r.o., [www.m-ark.cz](http://www.m-ark.cz)  
Foto: m-ARK  
Mapa: ShoCART  
Náklad 15 000 kusů | Neprodejné  
[www.rr-strednimorava.cz](http://www.rr-strednimorava.cz), [www.vychodni-morava.cz](http://www.vychodni-morava.cz)