

Bukovanský mlýn najdete na vrcholu kopce za obcí Bukovany u Kyjova. Mlýn se tyčí do výšky 16m a najdete v něm klubovnu bukovanského mužského sboru, galerii místních umělců a muzeum vesnického života. Rozhled na Dolníácko a Bílé Karpaty je opravdu nevsední a za příznivého počasí můžete spatřit i vrch Kobyla u Bratislavy.

12. Minaret - LVA

Kontakt: Správa SZ Lednice, tel: 519 340 128,
www.zamek-lednice.com

Provozní doba: 1. - 30.4. a 1. - 31.10. denně
mimo pondělí 9.00 – 16.00, 1.5. – 30.9. denně
mimo pondělí 9.00 – 18.00

Minaret je nejstarší romantická stavba, nalézající se asi 1,5 km od zámku, v zámeckém parku. 60 metrů vysoká stavba se třemi vyhlídkovými ochozy slouží jako rozhledna a do nejvyššího patra vede 302 schodů. Po výstupu budete odměněni pohledem na jedinečnou krásu všech staveb Lednicko-valtického areálu.



www.slovacko.cz



INFORMAČNÍ CENTRA Slovácka v okolí rozhleden

BUCHLOVICE - Informační centrum

Tržnice 6, 687 08 Buchlovice, tel./fax: 572 595 996
e-mail: tic@buchlovice.cz, www.buchlovice.cz

MODRÁ - Informační centrum - Archeoskanzen

Modrá 170, 687 06 Velehrad, tel.: 603 914 730, 572 571 180
e-mail: modra@uh.cz, www.archeoskanzen.cz

UHERSKÉ HRADIŠTĚ - Městské informační centrum

Masarykovo nám. 21, 686 01 Uherské Hradiště
tel.: 572 525 525-6, fax: 572 525 527
e-mail: mic@mic.uh.cz, www.mic.uh.cz, www.slovacko.cz

UHERSKÉ HRADIŠTĚ - Informační centrum Portal

Masarykovo nám. 35, 686 01 Uherské Hradiště
tel./fax: 572 556 113, 572 540 232
e-mail: info@portal.uh.cz, www.portal.uh.cz

STRÁNÍ - Informační centrum Strání - Květná

Náměstí U Zámku 71, 687 65 Strání
tel.: 572 695 240
e-mail: mic@strani.cz, www.strani.cz

STRÁŽNICE - Turistické informační centrum Strážnicka

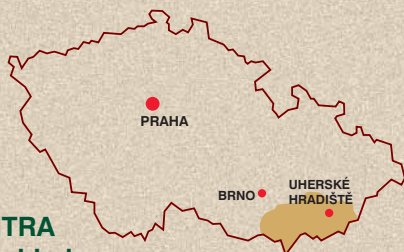
Hotel Strážnice, Předměstí 3, 696 62 Strážnice
tel.: 518 332 444, 518 324 904
e-mail: hotelstraznice@seznam.cz, www.straznicko.cz

KYJOV - Informační centrum města Kyjova


Svatoborská 26, 697 01 Kyjov
tel.: 518 697 409-429, fax: 518 614 097
e-mail: info@mukyjov.cz, www.ickyjov.cz

LEDNICE NA MORAVĚ - Turistické informační centrum

Zámecké náměstí 68, 691 44 Lednice
tel./fax: 519 340 986
e-mail: tic@lednice.cz, www.lednice.cz



La belle vue
rozhledny Slovácka



SLOVÁCKO
UHERSKOHRADIŠŤSKO
www.slovacko.cz

Vydal region Slovácko, Městské informační centrum Uherské Hradiště
v roce 2007 v nákladu 5.000 kusů výtisků.

1. Rozhledna na Brdu

Kontakt: Lesní penzion Bunč, tel: 573 365 202

Provozní doba: od 1. 4. do 30. 10

Středa až neděle 10.00 – 16.00,

červenec – srpen denně 10.00 – 19.00 hod

Turistickou rozhlednu Brdo najdete na temeni stejnojmenného kopce v Chříbech ve výšce 588 m n.m. a honosí se titulem nejvýše položené kamenné rozhledny na Moravě. Z vrcholu rozhledny ve výšce je 23,9 m je působivý rozhled nejen na celé Chříby a Bílé Karpaty, ale za pěkného počasí se otevírá krajina až po Hostýnské vrchy na severu a Pálavu na jihu.



2. Rozhledna nad Modrou Židoviny

Kontakt: Obecní úřad Modrá, tel: 572 571 180,

www.archeoskanzen.cz

Provozní doba: neomezeně

Kromě malebných zákoutí modranského údolí nabízí vyvýšené místo nad obcí s dřevěnou, 10m vysokou rozhlednou, krásné pohledy do širokého okolí. Odsud můžete pozorovat údolí řeky Moravy až po Bílé Karpaty, při dobré viditelnosti lze zahlédnout i vzdálenější pohoří jako je Pálava či Hostýnské vrchy.



3. Rozhledna na Velkém Lopeníku

Kontakt: Obecní úřad Lopeník, tel: 572 646 900,

www.obec-lopenik.cz Provozní doba: neomezeně

20 metrů vysoká dřevěná rozhledna vznikla za spolupráce Čechů a Slováků na druhém nejvyšším vrchu Bílých Karpat Lopeníku v nadmořské výšce 911 m n.m. Nenechte si ujít krásný rozhled od Uherského Brodu až po Bojkovice a na Moravsko-slovenské pomezí a Malou Fatru, je opravdu velkolepý!



4. Rozhledna Rovnina

Kontakt: Město Uherské Hradiště, Odbor kultury a cestovního ruchu, tel: 572 525 621, www.mesto-uh.cz

Provozní doba: duben - říjen

Z vyhlídkové plošiny rozhledny ve výšce 24m, na níž se dostanete po zdolání 125 stupňů točitého vřetenového schodiště, je výhled do širokého okolí, na východě lemovaný pohořím Bílých Karpat s nejvyšší horou Velká Javořina, na západě pak pohořím Chříby se známou siluetou hradu Buchlova, kaple sv. Barbory a Holého kopce. Celková výška rozhledny je 49,5 m.



5. Rozhledna na Lhotce

Kontakt: Obecní úřad Hradčovice, tel: 572 671 102,

www.hradcovice.cz

Provozní doba: neomezeně

Jednou z dominant na úpatí Práckické vrchoviny je trubkový stožár v nadmořské výšce 285 m n. m. tyčící se do 35 m s 18 m vysokou vyhlídkovou plošinou. K vyhlídce se dostanete po překonání 96 schodů a kochat se můžete krásným pohledem na Bílé Karpaty a Přírodní park Práckickou vrchovinu.



6. Rozhledna Vážany

Kontakt: Obecní úřad Vážany, tel: 572 593 246

Provozní doba: neomezeně

Za malebnou obcí Vážany najdete menší dřevěnou roz-



hlednu, která i přesto, že se ochoz nachází pouze ve výšce 8m nabízí okouzující pohled na hrad Buchlov, kapli sv. Barbory a na masiv Bílých Karpat.


7. Rozhledna Travičná u Tvarožné Lhoty

Kontakt: Obecní úřad Tvarožná Lhota, tel: 602 456 743,

www.tvarozna-lhota.cz

Provozní doba: 1.4. až 31.5., 1.9. – 30.9. So, Ne, Svátky 13.00 – 17.00, 1. – 30.6. mimo Po 10.00 – 19.00, 1.7. – 31.8. 10.00 – 19.00, 1.10. – 31.10. So, Ne. Svátky 13.00 – 16.00

První rozhledna v chráněné krajinné oblasti Bílé Karpaty byla postavena v roce 2002 v lokalitě Travičná nad rekreační oblastí Tvarožná Lhota - Lučina. Rozhledna je železná, s celkovou výškou 52,6 m a k dosažení ochozu s panoramatickým výhledem ve výšce 33,6 metrů musíte zdolat 177 schodů. Za výstup budete odměněni nádherným výhledem na Bílé Karpaty Chříby i Pálavu. V dolním atriu rozhledny je stálá výstava „Lidé a příroda Bílých Karpat“.



8. Vyhlídka z věže hradu Buchlov

Kontakt: NPÚ, Správa státního hradu Buchlov a státního zámku Buchlovice, tel: 572 595 161,

www.zamek-buchlovice.cz

Provozní doba: 1. – 30.4. a 1. – 31.10. 9.00 – 15.00 (v týdnu pouze nahlášené výpravy, pondělí zavřeno), 1. – 30.9. 9.00 – 16.00 (pondělí zavřeno), 1.5. – 30.6. 8.00 – 16.00 (pondělí zavřeno), 1.7. – 31.8. denně 9.00 – 17.00.

Hrad Buchlov zaujímá exponovanou polohu na vysokém, zdaleka viditelném kopci na okraji Chříbských vrchů. Součástí nejstarší části hradu z poloviny 13. století je i věž, odkud je nezapomenutelný výhled na část Chříbů, Bílé Karpaty, Hostýnské vrchy a za dobré viditelnosti je vidět i Pálava, rakouské pohraničí a Strážovské vrchy u Trenčína.



9. Vyhlídka Kazatelna

Při procházce jihozápadní částí přírodního parku Chříby na přírodní památku skalní útvar a vyhlídku Kazatelna s pohledem na Cimburk a Koryčanskou přehradu. Vypreparovaná skála je vysoká 8 m a na jejím vrcholu je železný dvouramenný křížek. Podle pověsti zde kázal již v 9. století arcibiskup Metoděj.

Ke kazatelně se dostanete po zelené Staré Hutě – Čeložnice nebo po červené Buchlov – Bohuslavice.



10. Rozhledna Bořetice Kraví hora

Kontakt: Svobodná spolková republika Kraví hora,

tel: 519 430 103, www.boretice.cz

Provozní doba: neomezeně

Text: Z dvanáctimetrové dřevěné rozhledny tyčící se nad Svobodnou spolkovou republikou Kraví hora je nepřekonatelný výhled na rozlehlé vinice s nejlepšími vinorodými tratěmi v této lokalitě. Rozhledna je čtyřpodlažní a na její výstavbě se podíleli místní řemeslníci. Rozhlédněte se do kraje vina, nebudete litovat.



11. Rozhledna Bukovanský mlýn

Kontakt: Bukovanský mlýn Bukovany, tel: 518 611 711,

www.bukovansky-mlyn.cz

Provozní doba: 15. 3. až 30. 6. So a Ne 10:00 až 18:00,

od 1. 7. denně 8.00 – 16.00

